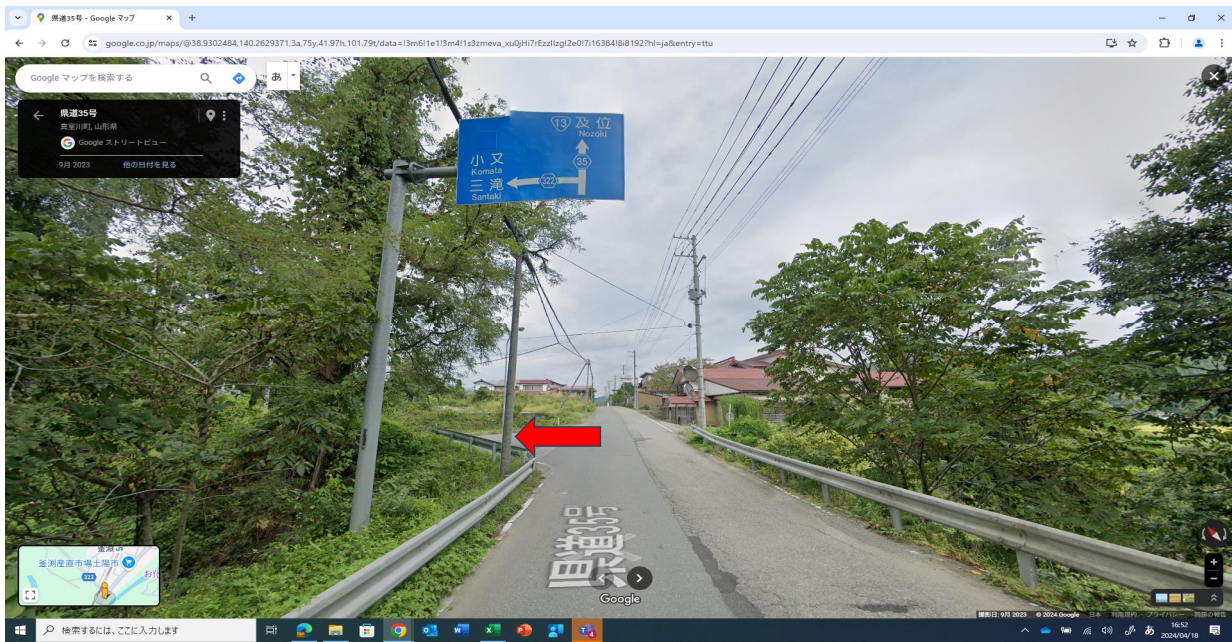
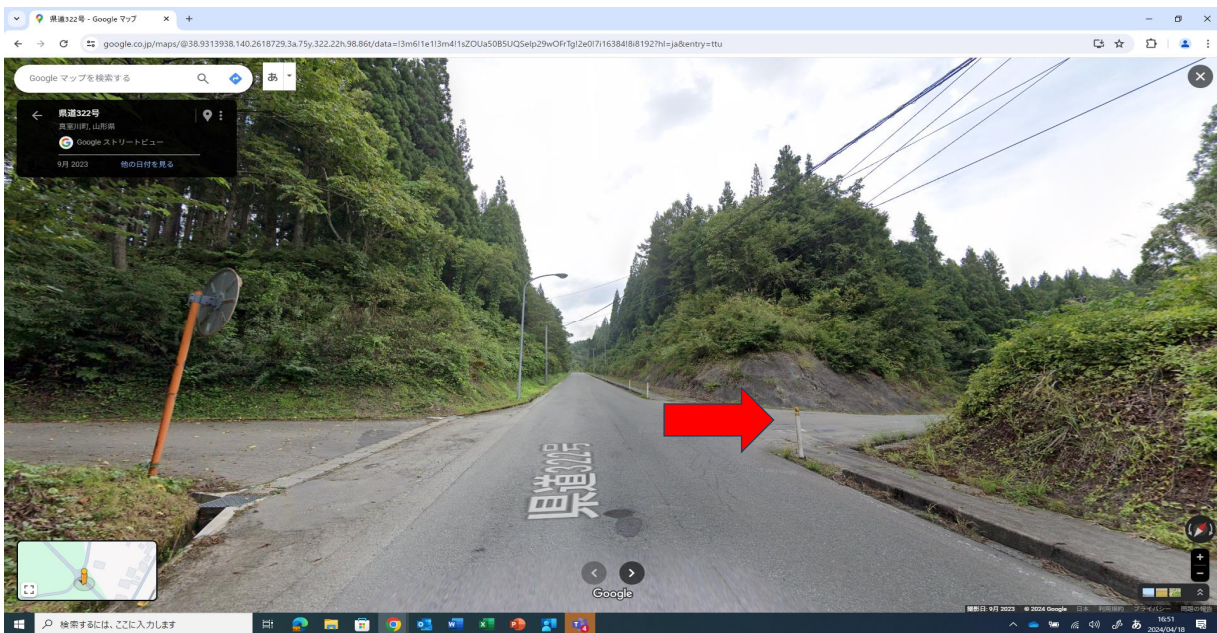


鶴下田山元土場

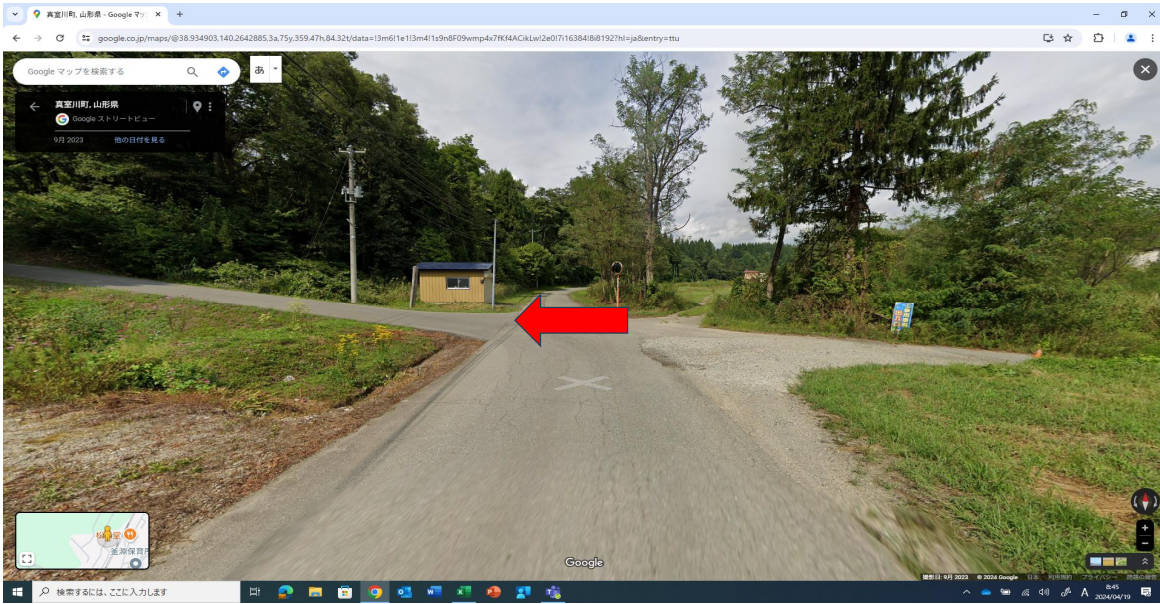
写真① 県道35号を進み小又、三滝方面へ左折する。



写真② 160m直進後、カーブミラーがある十字路を右折する。



写真③ 約450m直進後左折する。



写真④ 道なりに進み右手に鶴下田山元土場入口。

